



АДМИНИСТРАЦИЯ ГОРОДА ПЕРМИ
ДЕПАРТАМЕНТ ЗЕМЕЛЬНЫХ ОТНОШЕНИЙ

РЕШЕНИЕ

о размещении объектов № 21-01-45-209 от 03 июля 2020

г. Пермь, ул. Сибирская, 15

Департамент земельных отношений администрации города Перми в соответствии с пунктом 3 статьи 39.36 Земельного кодекса Российской Федерации, Положением о порядке и условиях размещения объектов на землях или земельных участках, находящихся в государственной или муниципальной собственности, на территории Пермского края без предоставления земельных участков и установления сервитутов, публичного сервитута, утвержденным постановлением Правительства Пермского края от 22.07.2015 № 478-п

разрешает ОАО «МРСК Урала» (ИНН 6671163413, ОГРН 1056604000970, место нахождения: 620026, Свердловская область, г. Екатеринбург, ул. Мамина-Сибиряка, д. 140)

размещение объекта: КТП 6/0,4 кВ с оборудованием учета э/э, ВЛ 6 кВ, установка линейного разъединителя 6 кВ, для электроснабжения асфальтобетонных заводов по адресу: Пермский край, г. Пермь, Кировский район, ул. Причальная, 27 (кадастровый номер земельного участка 59:01:1717115:1699)

способ размещения объекта: наземный

на землях: государственная собственность на которые не разграничена

на срок: бессрочно

местоположение: Пермский край, г. Пермь, Кировский район, ул. Причальная

Территория, согласно схеме, расположена в зонах с особыми условиями использования территорий: охранный зона объектов электросетевого хозяйства, приаэродромная территория аэродрома аэропорта Большое Савино; в прочих зонах ограничений: зона катастрофического затопления, водоохранная зона, прибрежная защитная полоса.

ОАО «МРСК Урала»:

1. Соблюдать правила охраны электрических сетей, установленные постановлением Правительства Российской Федерации от 24.02.2009 № 160 «О порядке установления охранных зон объектов электросетевого хозяйства и особых условий использования земельных участков, расположенных в границах таких зон»;

2. Соблюдать правила охранных зон воздушного пространства, установленные постановлением Правительства Российской Федерации от 11.03.2010 № 138 «Об утверждении Федеральных правил использования воздушного пространства Российской Федерации»;

3. Не допускать на земельном участке размещение объектов без обеспечения инженерной защиты таких объектов от затопления, подтопления;

4. Соблюдать правила водоохранной зоны и прибрежной защитной полосы, установленные статьей 65 Водного Кодекса Российской Федерации.

В соответствии с пунктом 7(2) Положения о порядке и условиях размещения объектов на землях или земельных участках, находящихся в государственной или муниципальной собственности, на территории Пермского края без предоставления земельных участков и установления сервитутов, публичного сервитута, утвержденного постановлением Правительства Пермского края от 22.07.2015 № 478-п, представить в департамент земельных отношений в течение 1 месяца с момента размещения объектов материалы контрольной геодезической съемки размещенных объектов на бумажном и электронном носителях на безвозмездной основе.

В соответствии со статьей 20¹ Закона Пермского края от 14.09.2011 № 805-ПК «О градостроительной деятельности в Пермском крае» ОАО «МРСК Урала»:

1. Не позднее, чем за 10 рабочих дней до начала строительства и реконструкции безвозмездно передать в департамент градостроительства и архитектуры администрации города Перми один экземпляр копий разделов проектной документации, предусмотренных пунктом 1 части 12 статьи 48 Градостроительного кодекса Российской Федерации.

2. В течение 10 рабочих дней после окончания работ по строительству, реконструкции безвозмездно передать в департамент градостроительства и архитектуры администрации города Перми схему, отображающую расположение объекта и сетей инженерно-технического обеспечения, подписанную застройщиком (техническим заказчиком), с приложением текстового и графического описания местоположения границ охранной и санитарно-защитной зоны, перечень координат характерных точек границ такой зоны.

Приложение: схема предполагаемых к использованию земель или части земельного участка (на 1 л. в 1 экз.).

И.о. начальника отдела предоставления
земельных участков по работе
с юридическими лицами



Н.Н. Борцова

Схема предполагаемых к использованию земель или части земельного участка

Объект: "Строительство КТП 6/0,4 кВ с оборудованием учета э/э, ВЛ 6 кВ, установка линейного разъединителя 6 кВ, для электроснабжения асфальтобетонных заводов по адресу: Пермский край, г. Пермь, Кировский район, ул. Причальная, 27 (кад. номер зем. участка 59:01:1717115:1699)"

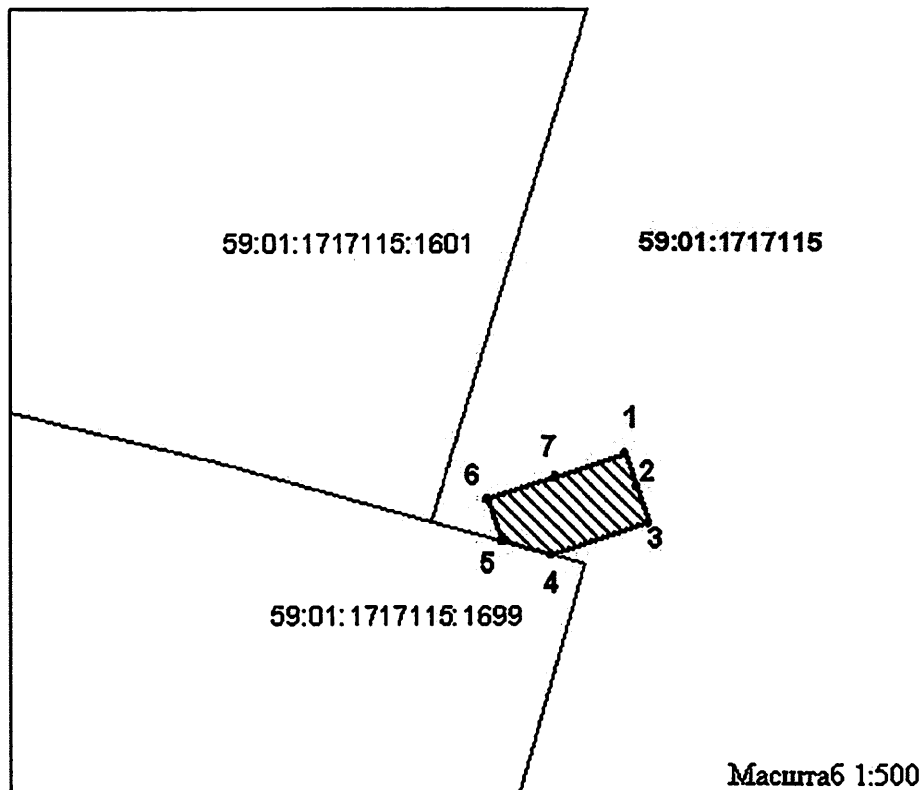
Местоположение: Пермский край, г. Пермь, Кировский район, ул. Причальная

Площадь земель: 47,18 кв.м.

Категория земель: земли населенных пунктов.

Каталог координат
(Система координат МСК-59)

№	X	Y
1	514083.46	2213350.14
2	514081.19	2213350.89
3	514078.72	2213351.72
4	514076.48	2213345.02
5	514077.39	2213341.62
6	514080.30	2213340.65
7	514081.86	2213345.33




Описание границ смежных землепользователей:

от 5 точки до 4 точки - муниципальная собственность

от 4 точки до 5 точки - земельный участок с кадастровым номером 59:01:1717115:1699

Условные обозначения



-граница земель, предполагаемых к использованию

-граница кадастрового квартала

-граница смежного земельного участка

59:01:1717115:1699 -кадастровый номер земельного участка


59:01:1717115 -кадастровый номер кадастрового квартала

1 -характерная точка границы, сведения о которой позволяют однозначно определить ее положение на местности

Заявитель:

М.П.

(для юридических лиц и индивидуальных предпринимателей)



Азманов В.В. (по доверенности № ПЭ-415-2020)

(подпись, расшифровка подписи)

Верно

(для юридических лиц и индивидуальных предпринимателей)